

ที่ ลพ ๕๕๔๐๒/ว. ๑๗/๗๓



สำนักงานเทศบาลตำบลเหมืองจี้
๓๙๙ หมู่ที่ ๑๒ ต.เหมืองจี้
อ.เมืองลำพูน จ.ลำพูน ๕๑๐๐๐

ก. กันยายน ๒๕๖๕

เรื่อง แจ้งประชาสัมพันธืราคาากลาง โครงการก่อสร้างถนนแอสฟัลท์ติกคอนกรีต รหัสสายทาง ลพ.ถ.
๓๕๐๐๕ ถนนทางไปสุสานบ้านกู่เส้า หมู่ที่ ๒ ตำบลเหมืองจี้ อำเภอเมืองลำพูน จังหวัดลำพูน
เรียน

สิ่งทีส่งมาด้วย ราคาากลางๆ

จำนวน ๑ ชุด

ตามทีเทศบาลตำบลเหมืองจี้ จะได้ดำเนินการโครงการก่อสร้างถนนแอสฟัลท์ติกคอนกรีต
รหัสสายทาง ลพ.ถ. ๓๕๐๐๕ ถนนทางไปสุสานบ้านกู่เส้า หมู่ที่ ๒ ตำบลเหมืองจี้ อำเภอเมืองลำพูน
จังหวัดลำพูน กว้าง ๔.๐๐ เมตร ยาว ๘๕๐.๐๐ เมตร หนา ๐.๐๕ เมตร หรือมีพื้นที่ไม่น้อยกว่า ๓,๔๐๐.๐๐
ตารางเมตร งบประมาณ ๑,๓๑๘,๐๐๐.๐๐ บาท (-หนึ่งล้านสามแสนหนึ่งหมื่นแปดพันบาทถ้วน-) นั้น

บัดนี้คณะกรรมการกำหนดราคาากลาง ได้คำนวณราคาากลางโครงการดังกล่าวเสร็จเรียบร้อยแล้ว
เป็นเงิน ๑,๓๕๙,๐๐๐.๐๐ บาท (-หนึ่งล้านสามแสนห้าหมื่นเก้าพันบาทถ้วน-) เพื่อความถูกต้อง โปร่งใส
และสามารถตรวจสอบราคาากลางได้ ดังนั้นเทศบาลตำบลเหมืองจี้ จึงเห็นควรประชาสัมพันธืราคาากลาง
โครงการดังกล่าวให้รับทราบต่อไป

จึงเรียนแจ้งมาเพื่อประชาสัมพันธืให้ทราบโดยทั่วกัน

ขอแสดงความนับถือ

พันตรี

(ชนินทร พุฒิเศรษฐ์)

นายกเทศมนตรีตำบลเหมืองจี้

งานพัสดุและทรัพย์สิน กองคลังฯ

โทร. ๐-๕๓๐๐-๓๔๔๒ ต่อ ๑๒๙

โทรสาร. ๐-๕๓๐๐-๓๐๔๓

เว็บไซต์ [www. muangjeemunicipality.go.th](http://www.muangjeemunicipality.go.th)

สรุปประมาณราคาค่าบำรุงรักษาทาง
เทศบาลตำบลเหมืองจี้ ตำบลเหมืองจี้ อำเภอเมืองลำพูน จังหวัดลำพูน

วันที่ 2 เดือน กันยายน พ.ศ. 2565

ประเภทงาน ก่อสร้างถนนแอสฟัลต์ติกคอนกรีต รหัสสายทาง ลพ.ถ. 35005 ถนนทางไปสุสาน บ้านกู่เส้า หมู่ที่ 2
 งานที่ทำ เสริมผิวแอสฟัลต์ติกคอนกรีต ขนาดกว้าง 4.00 ม. ยาว 850.00 ม. หนา 0.05 ม. หรือมีพื้นที่ไม่น้อยกว่า 3,400.00 ตารางเมตร

เจ้าของโครงการ เทศบาลตำบลเหมืองจี้ ตำบลเหมืองจี้ อำเภอเมืองลำพูน จังหวัดลำพูน

รหัสสายทาง ชื่อสายทาง ถนนสายบ้านกู่เส้า เชื่อมป่าช้าทุ่งห้วย หมู่ที่ 2 ตำบลเหมืองจี้ อ.เมืองลำพูน จ.ลำพูน

สถานที่ตั้ง อ.เมือง จ. ลำพูน **ระยะทางตลอดสายทาง** 0.850 กม.


ลักษณะสายทางเดิม ชนิดผิวทาง คอนกรีต **กว้าง** 4.00 เมตร
 ชนิดไหล่ทาง - **กว้าง ข้างละ** - เมตร


จำนวน 1 แห่ง (ระยะทางดำเนินการ 0.850 กม.) **รวมผิวทางกว้าง** 4.00 เมตร


ที่	รายการ	รวมค่างานก่อสร้าง	หมายเหตุ
1	ก่อสร้างถนนแอสฟัลต์ติกคอนกรีต รหัสสายทาง ลพ.ถ. 35005 ถนนทางไปสุสาน บ้านกู่เส้า หมู่ที่ 2 ขนาดกว้าง 4.00 เมตร ยาว 850.00 เมตร หนา 0.05 เมตร หรือมีพื้นที่ไม่น้อยกว่า 3,400.00 ตารางเมตร	1,359,202.69	Factor F - เงินล่วงหน้าจ่าย 0.0% - ดอกเบี้ยเงินกู้ 5.0% - เงินประกันผลงานหัก 0.0% - พื้นที่ ผนตทกปกติ
สรุป	รวมเป็นค่าก่อสร้าง	1,359,202.69	
	คิดเป็นราคากลาง (หนึ่งล้านสามแสนห้าหมื่นเก้าพันบาทถ้วน)	1,359,000.00	

ระยะทางดำเนินการ 0.850 กม.
 ราคาเฉลี่ย กม.ละ 1,598,823.53 บาท

คณะกรรมการกำหนดราคากลาง

(ลงชื่อ)..........ประธานกรรมการฯ
 (นายณัฐวุฒิ หล่อธาน)

(ลงชื่อ)..........กรรมการฯ
 (นายชัชวาล ชันสระวะ)

(ลงชื่อ)..........กรรมการฯ
 (นายฐิติพงษ์ ศรีนวลใหญ่)

รายละเอียดการประมาณราคา

ถนนสายบ้านปู่เล่า เชื่อมป่าช้าทุ่งห้วย หมู่ที่ 2 ตำบลเหมืองจี้ อ.เมืองลำพูน จ.ลำพูน

รหัสสายทาง -

สถานที่ตั้ง อ.เมือง จ. ลำพูน

0.850 กม.

ที่	รายการ	จำนวน	หน่วย	ราคาต่อหน่วย	ราคาทุน	FN	ราคาต่อหน่วย x FN	ราคากลาง(บาท)	หมายเหตุ
1	งานปรับปรุงโครงสร้างทาง								
	1.1 งานวางป่าซุดตอ	-	ตร.ม.	-	-	-	-	-	
	1.2 งานเกลี่ยปรับไหล่ทางเดิมแล้วคดทับ (โหล่ลูกรัง)	-	ตร.ม.	-	-	-	-	-	
	1.3 งานซุดหรือผิวทางเดิมแล้วขบทั้ง	-	ตร.ม.	-	-	-	-	-	
	1.4 งาน Benching	-	ลบ.ม.	-	-	-	-	-	
	1.5 งานดินตัด	-	ลบ.ม.	-	-	-	-	-	
	1.6 งานดินถม (จากกรรจนส่ง)	-	ลบ.ม.	-	-	-	-	-	
	1.7 งานวัสดุคัดเลือกบดอัดแน่น	-	ลบ.ม.	-	-	-	-	-	
	1.9 หินคลุกบดอัดแน่น	-	ลบ.ม.	-	-	-	-	-	
	1.10 หินคลุกปรับระดับ (หลวม)	-	ลบ.ม.	-	-	-	-	-	หนาเฉลี่ย 10 ซม.
	1.11 หินคลุกบดอัดแน่น	-	ตร.ม.	-	-	-	-	-	
	1.12 Skin Patch	-	ตร.ม.	-	-	-	-	-	
	1.13 งาน Pavement In - Place Recycling	-	ตร.ม.	-	-	-	-	-	ลึก 20 ซม.
2	งานผิวทาง								
	2.1 Prime Coat	-	ตร.ม.	-	-	-	-	-	
	2.2 Tack Coat	3,400.00	ตร.ม.	14.32	48,688.00	1.3607	19.48	66,249.76	
	2.3 Asphaltic Concrete								
	- Asphaltic Concrete (ปูน Prime Coat)	-	ตร.ม.	-	-	-	-	-	5 ซม.
	- Asphaltic Concrete (ปูน Tack Coat)	3,400.00	ตร.ม.	267.06	908,004.00	1.3607	363.38	1,235,521.04	5 ซม.
3	งานผิวไหล่ทาง								
	3.1 Prime Coat	-	ตร.ม.	-	-	-	-	-	
	3.2 Tack Coat	-	ตร.ม.	-	-	-	-	-	
	3.3 Asphaltic Concrete								
	- Asphaltic Concrete (ปูน Prime Coat)	-	ตร.ม.	-	-	-	-	-	5 ซม.
	- Asphaltic Concrete (ปูน Tack Coat)	-	ตร.ม.	-	-	-	-	-	5 ซม.
4	งานผิวทางและไหล่ทาง บริเวณทางเชื่อม								
	4.1 Tack Coat	-	ตร.ม.	-	-	-	-	-	
	4.2 Asphaltic Concrete								
	- Asphaltic Concrete (ปูน Tack Coat)	-	ตร.ม.	-	-	-	-	-	5 ซม.
5	งานตีเส้นจราจร								
	5.1 สีเทอร์โมพลาสติก	170.00	ตร.ม.	248.28	42,207.60	1.3607	337.83	57,431.88	2 เส้นกว้าง 10 ซม.
	5.2 Rumble Strips	-	ตร.ม.	-	-	-	-	-	
	5.3 ทางม้าลาย	-	แห่ง	-	-	-	-	-	
	ยอดยกไป				998,899.60			1,359,202.69	

รายละเอียดการประมาณราคา

ถนนสายบ้านกู่เฒ่า เชื่อมป่าช้าทุ่งห้วย หมู่ที่ 2 ตำบลเหมืองจี้ อ.เมืองลำพูน จ.ลำพูน

รหัสสายทาง -

สถานที่ตั้ง อ.เมือง จ. ลำพูน

0.850 กม.

ที่	รายการ	จำนวน	หน่วย	ราคาต่อหน่วย	ราคาทุน	FN	ราคาต่อหน่วย x FN	ราคากลาง(บาท)	หมายเหตุ
	ยอดยกมา				998,899.60			1,359,202.69	
6	งานจราจรสงเคราะห์								
6.1	งานปรับปรุง								
6.1.1	หลักราบค้ำ ค.ส.ส.	-	หลัก	-	-	-	-	-	ติดแผ่นเหล็กพร้อมแผ่นสะท้อนแสงและทาสี
6.1.2	หลักราบโลเมตร	-	หลัก	-	-	-	-	-	
6.1.3	ป้ายจราจร	-	ชุด	-	-	-	-	-	
6.1.4	GUARD RAIL	-	เมตร	-	-	-	-	-	
6.2	งานติดตั้ง								
6.2.1	ป้ายกำหนดน้ำหนักบรรทุก	-	ชุด	-	-	-	-	-	
6.2.2	ป้ายจราจรแบบ บ1.	-	ชุด	-	-	-	-	-	ขนาดป้ายจราจร 2 ใช้เสาเหล็ก
6.2.3	ป้ายจราจรแบบ บ2.	-	ชุด	-	-	-	-	-	
6.2.4	ป้ายจราจร บ3 - บ55	-	ชุด	-	-	-	-	-	
6.2.5	ป้ายจราจรแบบ ต1-ต27,ต31-ต60,ต75	-	ชุด	-	-	-	-	-	ต.22 ขนาดป้ายจราจร 2 ใช้เสาเหล็ก
6.2.6	ป้ายจราจร ต28-ต30,ต57,ต62	-	ชุด	-	-	-	-	-	
6.2.7	ป้ายจราจร ต61	-	ชุด	-	-	-	-	-	
6.2.8	ป้ายเตือนแนวทาง (โค้งขวาและโค้งซ้าย)	-	ชุด	-	-	-	-	-	ขนาดป้ายจราจร 2 ใช้เสาเหล็ก
6.2.9	ป้ายจราจรแบบ ต64,ต67	-	ชุด	-	-	-	-	-	
6.2.10	ป้ายจราจรแบบ ต65,ต68	-	ชุด	-	-	-	-	-	
6.2.11	ป้ายจราจรแบบ ต69	-	ชุด	-	-	-	-	-	
6.2.12	ป้ายจราจรแบบ ต70	-	ชุด	-	-	-	-	-	
6.2.13	ป้ายจราจรแบบ ต71 - ต73	-	ชุด	-	-	-	-	-	
6.2.14	ป้ายจราจรแบบ ต74	-	ชุด	-	-	-	-	-	
6.2.15	ป้ายจราจรแบบ ต76	-	ชุด	-	-	-	-	-	
6.2.16	ป้ายจราจรแบบ ต77	-	ชุด	-	-	-	-	-	
6.2.17	ป้ายจราจรแบบ ต78	-	ชุด	-	-	-	-	-	
6.2.18	ป้ายจราจรแบบ น1	-	ชุด	-	-	-	-	-	
6.2.19	ป้ายจราจรแบบ น2 (1 แผ่นป้าย)	-	ชุด	-	-	-	-	-	
6.2.20	ป้ายจราจรแบบ น2 (2 แผ่นป้าย)	-	ชุด	-	-	-	-	-	
6.2.21	ป้ายจราจรแบบ น2 (2 แผ่นป้าย) + ต.69/1	-	ชุด	-	-	-	-	-	
6.2.22	ป้ายจราจรแบบ น3	-	ชุด	-	-	-	-	-	
6.2.23	ป้ายจราจรแบบ น4	-	ชุด	-	-	-	-	-	
6.2.24	ป้ายจราจรแบบ น5	-	ชุด	-	-	-	-	-	
6.2.25	ป้ายจราจรแบบ น6	-	ชุด	-	-	-	-	-	
6.2.26	ป้ายจราจรแบบ น7 - น20	-	ชุด	-	-	-	-	-	
6.2.27	ป้ายจราจรแบบ บ3-บ55+ต1-ต28,ต31-ต56,ต56-ต60,ต75	-	ชุด	-	-	-	-	-	
	ยอดยกไป				998,899.60			1,359,202.69	

รายละเอียดการประมาณราคา

รหัสสายทาง -
สถานที่ตั้ง อ.เมือง จ. ลำพูน

ถนนสายบ้านกู่เส้า เชื่อมป่าช้างทุ่งห้วย หมู่ที่ 2 ตำบลเหมืองจี้ อ.เมืองลำพูน จ.ลำพูน
0.850 กม.

ที่	รายการ	จำนวน	หน่วย	ราคาต่อหน่วย	ราคาทุน	FN	ราคาต่อหน่วย x FN	ราคากลาง(บาท)	หมายเหตุ
	ยอดยกมา				998,899.60			1,359,202.69	
6.2.28	ป้ายจราจรแบบ บ3-บ55 + ต71-ต27	-	ชุด	-	-	-	-	-	
6.2.29	ป้ายกำหนดน้ำหนักรรทุก	-	ชุด	-	-	-	-	-	
6.2.30	ป้ายกิโลเมตร	-	ชุด	-	-	-	-	-	
6.2.31	ป้ายกิโลเมตร + ป้ายเสริมบอกสถานที่	-	ชุด	-	-	-	-	-	
6.2.32	ป้ายจราจรแบบ	-	ชุด	-	-	-	-	-	
6.2.33	หลักนำโค้ง ค.ส.ล.	-	หลัก	-	-	-	-	-	
6.2.34	หลักกิโลเมตร	-	หลัก	-	-	-	-	-	
6.2.35	หลัก กม. ย่อย	-	หลัก	-	-	-	-	-	
6.2.36	หลักนำทาง	-	หลัก	-	-	-	-	-	
6.2.37	Guard Rail	-	เมตร	-	-	-	-	-	
6.2.38	ตีเส้นทางรถไฟตัดผ่าน	-	แห่ง	-	-	-	-	-	
6.2.39	ติดตั้งปุ่มสะท้อนแสง (2 หน้า)	-	ปุ่ม	-	-	-	-	-	
6.2.40	ติดตั้งสัญญาณไฟกะพริบ	-	แห่ง	-	-	-	-	-	
6.2.41	ติดตั้งป้าย บ.1+ไฟกะพริบ	-	แห่ง	-	-	-	-	-	
6.2.42	ปรับปรุงสะพาน คลส	-	แห่ง	-	-	-	-	-	
6.2.43	Timber Barricade	-	เมตร	-	-	-	-	-	
	รวมค่างานทาง				998,899.60			1,359,202.69	
7	ค้างงานอื่นๆ								
7.1	ป้ายจราจรระหว่างก่อสร้าง	-	ชุด	-	-	-	-	-	60 วัน
	รวม				998,899.60			1,359,202.69	